






**Legenda :**

○ Bod	↑ Dopravná značka
⊙ Bod nivelečnej siete	■ Kovový, betónový, drevený stožiar
— Medzník	■ Vstupná šachta vedenia
— Lúka	○ Hydrant nadzemný
— Paslenok	○ Šupátko voda plyn
— Listnatý porast	○ Kanalizačná šachta
— Krovinný porast	○ Vpusť
— Jednotlivý strom	— Vonkajšie svetliko na stožiar
— Budova murovaná	— Rozhlas repro na stožiar
○ Stred predmetu malého rozsahu	→ Vodný tok
○ Stančínik	— Vodočet
— Zastávka	— Studňa studníčka
— Miestna tabuľa	⊕ Severka
— Drôtový plot	427800 Hektárová sieť
— Silové vedenie NN nadzemné	+ 1274400
— Oporný múr, terasový stupeň	
— Oznamovacie vedenie nadzemné	
— Zvodidlo jednostranné	
— Zábradlie	
— Drevený plot	
— Os železničných koľají	
— Terénna hrana	
— Pohyblivá hranica	

Súradnicový systém: S-JTSK v realizácii JTSK		Náležitostami a prenosťou zodpovedá predpisom	
Výkresový systém: Bpv			
Zodpovedný projektant	Ing. Zuzana Podolcová		 Trnavská cesta 27, 831 04 Bratislava
GENERÁLNY PROJEKTANT			
Zákazníkov číslo:	1915		

Zodpovedný projektant častí projektu:		Ing. Václav Minarech			
Kontroloval:		Ing. Dušan Plivko			
Kraj:	Banskobystrický	Oblasť:	Krupina		
Investor - stavebník:	Banskobystrický samosprávny kraj Nám. SNP 23 074 01 Banská Bystrica				
Stavba:	Rekonštrukcia ciest a mostov II/526 Devičie - Senohrad a II/527 Dobrá Níva - Senohrad I. etapa - úseky v rámci okresu Krupina				
Časť projektu:	DOKUMENTÁCIA MERAČSKÝCH PRÁC				
Názov prílohy:	Účelová mapa				



Trnavská cesta 27, 831 04 Bratislava

Stupeň - úcel:	DSPRS
Zákazkové číslo:	1915
Datum:	10/2020
Mierka:	1 : 1 000
Počet A4:	6
Časť:	<div style="font-size: 2em; font-weight: bold; text-align: center;">F</div>
Súprava:	

Príloha č.:

6.15